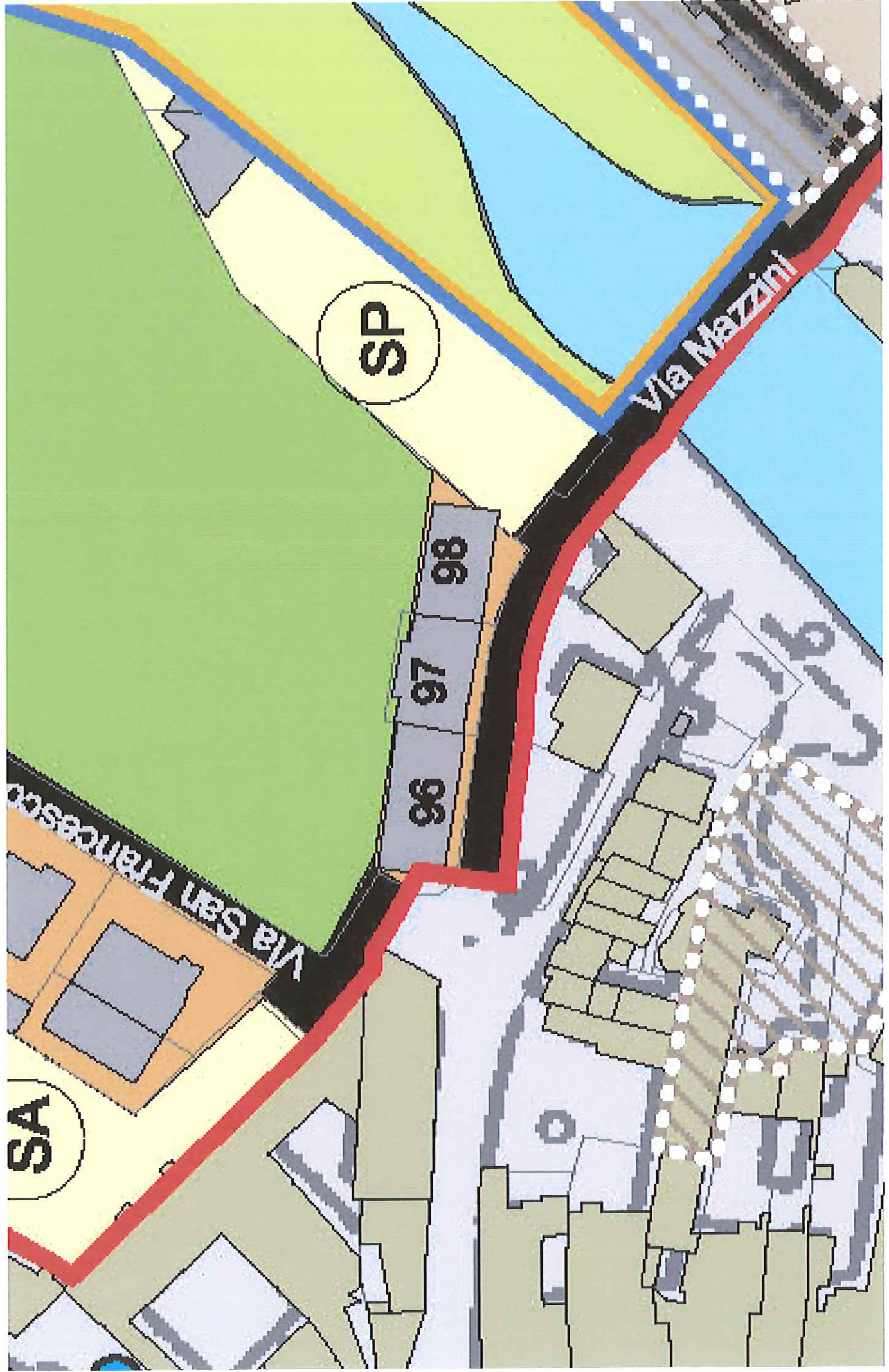


N° 52400



E=7100

Particella: 78



SP

Via Mazzini

Via San Francesco

98

97

96

SA

Visura per immobile

Situazione degli atti informatizzati al 12/04/2011

Data: 12/04/2011 - Ora: 15.53.22
Visura n.: T357067 Pag: 1

Fine

Dati della richiesta		Comune di ROCCA SAN CASCIANO (Codice: H437)	
Catasto Fabbricati		Provincia di FORLI	
		Foglio: 24 Particella: 416	

N.	DATI IDENTIFICATIVI				DATI DI CLASSAMENTO				DATI DERIVANTI DA		
	Sezione Urbana	Foglio	Particella	Sub	Zona Cens. Zona	Micro Zona	Categoria	Classe		Consistenza	Rendita
1		24	416				B/Z	U	1522 m ²	Euro 1.493,49 L. 2.891.800	VARIAZIONE del 24/11/1989 n. 11957V. /1/1989 in atti dal 25/11/1999 (protocollo n. 38990) CLASSAMENTO MOD. 58 N. 108840
Indirizzo VIA GIUSEPPE MAZZINI n. 25 piano: S1-1:											

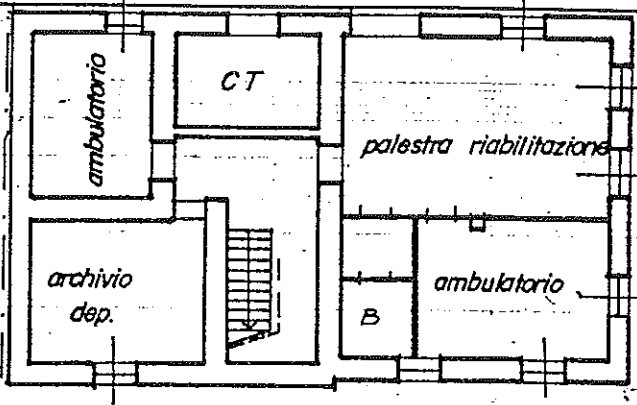
INTESTATO		DATI ANAGRAFICI		CODICE FISCALE		DIRITTI E ONERI REALI	
N.	1	COMUNE DI ROCCA SAN CASCIANO con sede in ROCCA SAN CASCIANO		80013400405*		(1) Proprietà per 1000/1000	
DATI DERIVANTI DA		del 25/11/1999 n. 11957V. /1/1989 in atti dal 25/11/1999 (protocollo n. 38990)					

Rilasciata da: Servizio Telematico

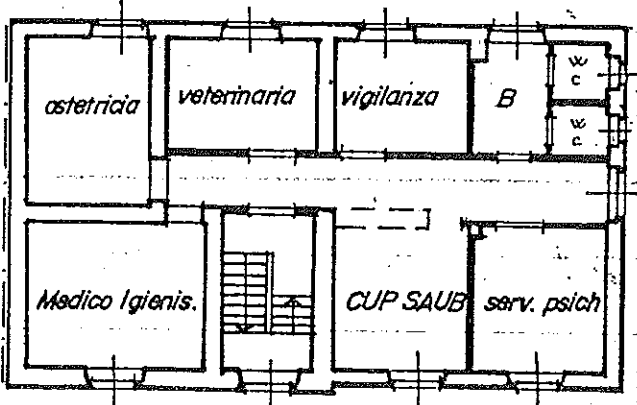


LIRE
250

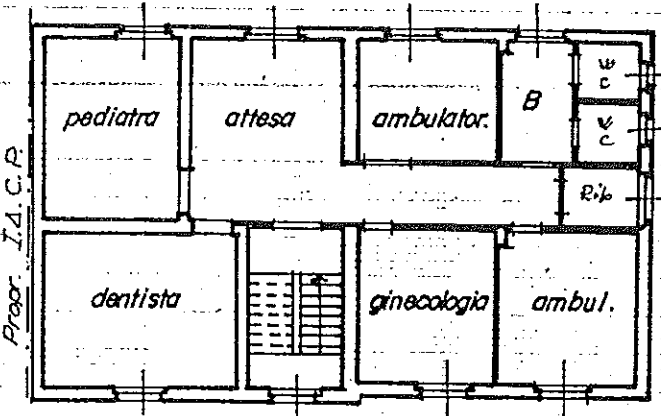
Planimetria di u.i.u. in Comune di ROCCA S. C. via MAZZINI civ. 25



P. SEMINTERRATO H=268



P. RIALZATO H=303

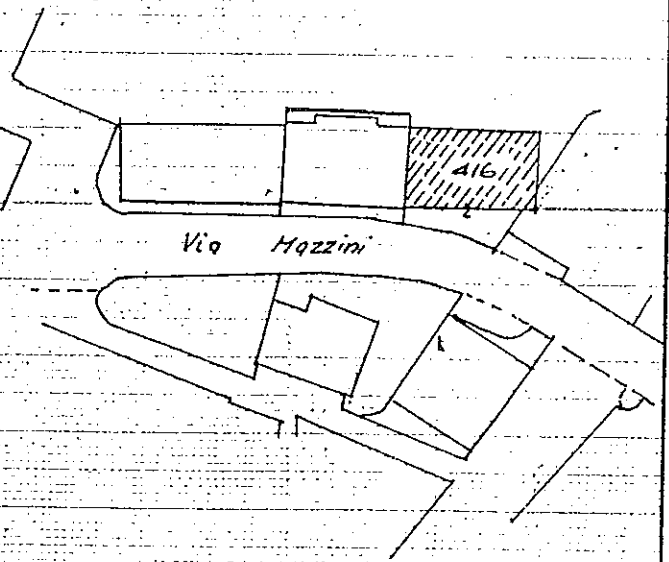


P. PRIMO H=295


Copia conforme all'originale
presentato all'U.T.E. di Forlì
in data 24.11.89 n. 11957/N

Il Tecnico

MAPPA 1:1000
FOGLIO 24
part. 416



ORIENTAMENTO



SCALA DI 1:200

Dichiarazione di N.C.
Denuncia di variazione

Identificativi catastali
F. 24
n. 416 sub. 4

Compilata dal Geom. MAURIZIO VALENTINI
(Titolo, cognome e nome)

Iscritto all'albo de i. Geom.
della provincia di FO n. 899
data Nov 89 Firma [Signature]



RISERVATO ALL'UFFICIO

DITTA:
COMUNE DI
ROCCA SAN CASCIANO

OGGETTO:
FABBRICATO SITO NEL
COMUNE DI
ROCCA SAN CASCIANO,
VIA MAZZINI n°25



Foto n°1



Foto n°2



Foto n°3